

宜蘭縣政府 函

地址：26060 宜蘭市縣政北路1號
承辦人：陳怡華
電話：1999(縣外請撥03-9251000分機1390)
電子郵件：kil2@mail.e-land.gov.tw

26060
宜蘭縣宜蘭市縣政七街1號2樓
受文者：宜蘭縣建築師公會
發文日期：中華民國109年4月20日
發文字號：府建管字第1090063290號
速別：普通件
密等及解密條件或保密期限：
附件：如主旨

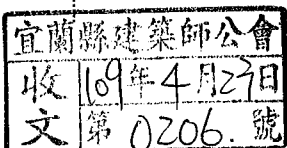
主旨：本府為辦理冬山鄉丸山農村社區土地重劃區地上物拆遷補償查估作業，重劃區內土地或建築改良物所有權人，自109年4月24日起至109年7月24日止，計3個月，禁止地上建築改良物之新建、增建、改建及採取土石或變更地形，請轉知所屬，請查照。

說明：依本府109年4月15日府地劃字第1090060561B號函辦理。

正本：宜蘭縣不動產開發商業同業公會、宜蘭縣建築師公會
副本：本府地政處、本府建設處

縣長 林 姿 妙

本案依分層負責規定授權主管科長決行



宜蘭縣政府 函

地址：26060 宜蘭市縣政北路1號
承辦人：李珮甄
電話：1999(縣外請撥03-9251000分機
1182)
電子信箱：migoo@mail.e-land.gov.tw

受文者：本府建設處

發文日期：中華民國109年4月15日
發文字號：府地劃字第1090060561B號
密等及解密條件或保密期限：
附件：如文 (109D038439_109D2015237.pdf)


主旨：為辦理冬山鄉丸山農村社區土地重劃區地上物拆遷補償查估作業，臺端為重劃區內土地或建築改良物所有權人，自109年4月24日起至109年7月24日止，計3個月，禁止地上建築改良物之新建、增建、改建及採取土石或變更地形，請查照。

說明：

- 一、依農村社區土地重劃條例第8條規定辦理。
- 二、請丸山村村長、冬山鄉公所協助張貼公告，副本函送本府財政稅務局羅東分局、建設處、農業處，請依規定配合辦理相關作業及禁止行為。


正本：丸山農村社區土地重劃區土地或建築改良物所有權人、冬山鄉丸山村村長(含附件)、冬山鄉公所(含附件)

副本：宜蘭縣政府財政稅務局羅東分局、本府建設處、本府農業處、本府秘書處(請協助張貼公告)、本府地政處(均含附件)



宜蘭縣政府 公告

發文日期：中華民國109年4月15日
發文字號：府地劃字第1090060561A號



主旨：公告禁止及限制本縣冬山鄉丸山農村社區土地重劃區內之建築改良物之新建、增建、改建及採取土石或變更地形（第一階段）。

依據：農村社區土地重劃條例第8條。

公告事項：

一、重劃區面積計約9.89公頃，範圍如下（範圍圖及土地清冊如後附）：

（一）東：以舊寮溪河川治理線為界。

（二）西：以福山段1428及1455-1地號地籍線及舊寮溪現況提防及現況道路為界。

（三）南：以福山段1423地號、1426地號部分至1564-3地號地籍線為界。

（四）北：以現況道路及福山段1465-1至1482-5地籍線為界。

二、禁止及限制事項：禁止及限制該地區建築改良物之新建、增建、改建及採取土石或變更地形。

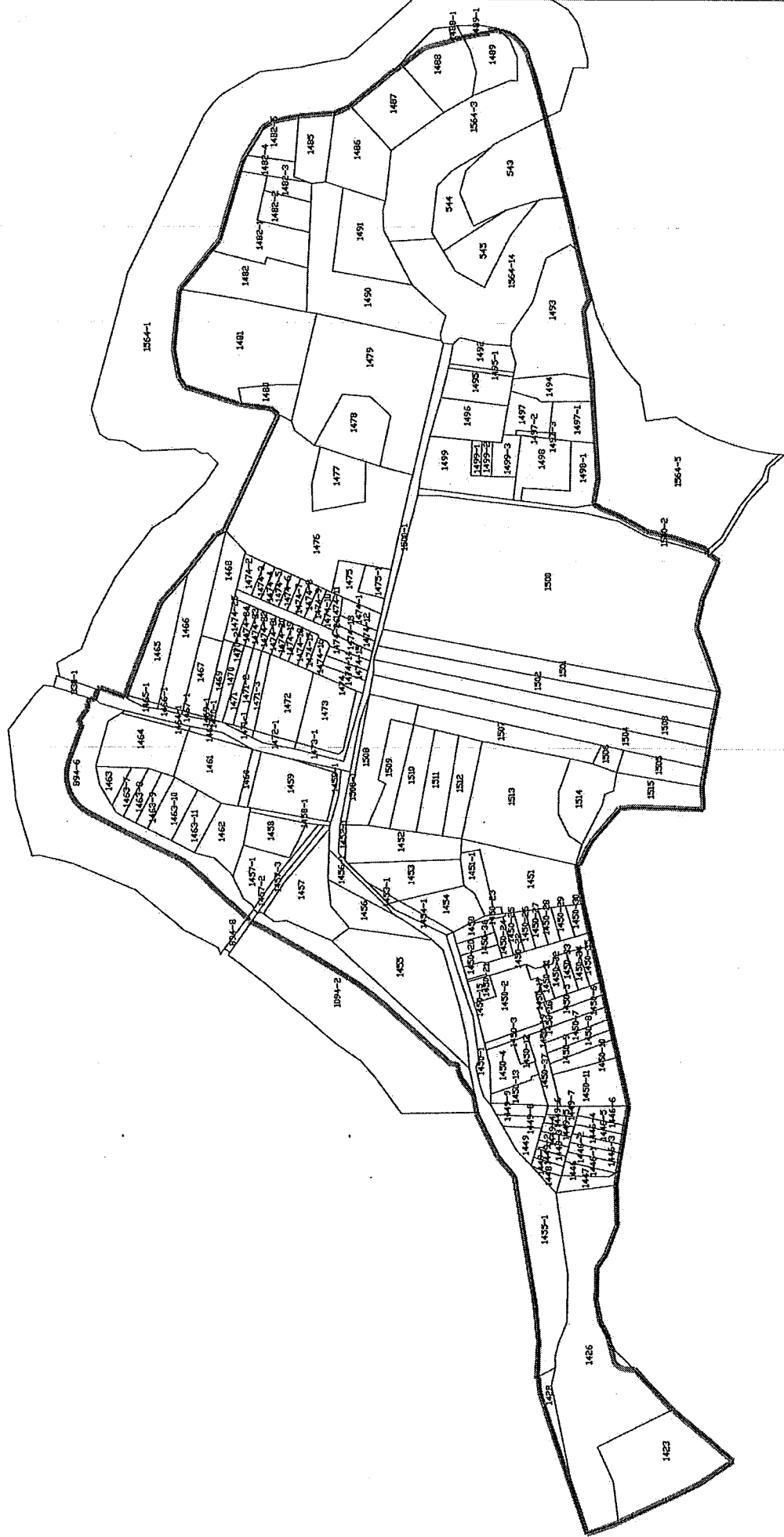
三、禁止及限制期間：自民國109年4月24日至109年7月24日止，計3個月。

四、配合重劃工程推動，禁止重劃區內建築改良物之新建、增建、改建及採取土石或變更地形，禁止期間如有違反上開規定者，依農村社區土地重劃條例第13條但書規定不予補償。

縣長 林 晏 妙



丸山農村社區土地重劃範圍圖(套繪地籍)



丸山農村社區土地重劃區土地清冊

鄉鎮	冬山	地段	福山段	筆數	201
地號	地號	地號	地號	地號	地號
543	1450-6	1453	1468	1474-20	1497
544	1450-7	1453-1	1469	1474-21	1497-1
545	1450-8	1454	1469-1	1474-22	1497-2
894-6*	1450-9	1454-1	1470	1474-23	1497-3
894-8*	1450-10	1455	1470-1	1474-24	1498
1094-2*	1450-11	1455-1	1470-2	1474-25	1498-1
1423	1450-12	1456	1471	1474-26	1499
1426*	1450-13	1456-1	1471-1	1475	1499-1
1428	1450-15	1457	1471-2	1475-1	1499-2
1446	1450-16	1457-1	1471-3	1476	1499-3
1446-1	1450-17	1457-2	1472	1477	1500
1446-2	1450-19	1457-3	1472-1	1478	1500-1
1446-3	1450-20	1458	1473	1479	1500-2*
1446-4	1450-21	1458-1	1473-1	1480	1501
1446-5	1450-22	1459	1474	1481	1502
1446-6	1450-23	1459-1	1474-1	1482	1503
1447	1450-24	1460	1474-2	1482-1	1504
1448	1450-25	1461	1474-3	1482-2	1505
1449	1450-26	1461-1	1474-4	1482-3	1506
1449-1	1450-27	1462	1474-5	1482-4	1507
1449-2	1450-28	1463	1474-6	1482-5	1508
1449-3	1450-29	1463-7	1474-7	1485	1508-1
1449-4	1450-30	1463-8	1474-8	1486	1509
1449-5	1450-31	1463-9	1474-9	1487	1510
1449-6	1450-32	1463-10	1474-10	1488*	1511
1449-7	1450-33	1463-11	1474-11	1489	1512
1449-8	1450-34	1464	1474-12	1490	1513
1449-9	1450-35	1464-1	1474-13	1491	1514
1450	1450-36	1465	1474-14	1492	1515
1450-1	1450-37	1465-1	1474-15	1493	1564-3
1450-2	1451	1466	1474-16	1494	1564-14
1450-3	1451-1	1466-1	1474-17	1495	
1450-4	1452	1467	1474-18	1495-1	
1450-5	1452-1	1467-1	1474-19	1496	

*表示部分土地面積位於重劃區內

